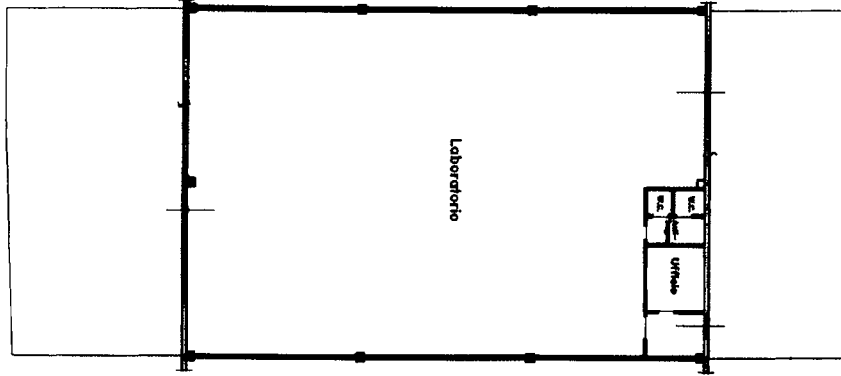


Roma - Istituto Poligrafico e Zecca dello Stato - P.V.

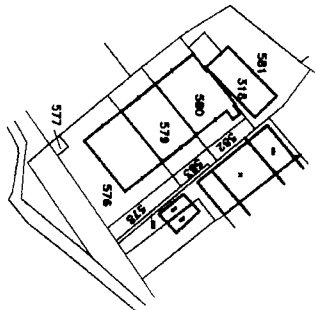
ALLEGATO ^{Hu}
all' atto rep. n. 15266/1995

PIANO TERRA H = 5.90



Laboratorio


Ufficio



COMUNE DI ASSISI
PLANIMETRIA 1:2000
FOGLIO N. 171
PARTIC. N. 579

Declarazione di N.C.
Denuncia di variazione
 Identificativi catastali
F. 474
n. 579 sub.

Compilata dal **GEOMETRA**
(Titolo coprente e consuntivo)
FORNIO EMILIO IGNAZIO
iscritto all'Albo dei **GEOMETRI**
della provincia di **PERUGIA**
data **04/03/2004** Firma



RESERVATO ALL'USO
ALTA DIT. 250

ORIENTAMENTO

Ultima planimetria atti

Data presentazione: 06/09/2001 - Data: 22/07/2019 - n. T307466 - Richiedente: LBRFNC63A30G478A
Totale schede: 1 - Formato di acquisizione: A3(297x420) - Formato stampa richiesto: A4(210x297)

Foglio: 171 - Particella: 579 - Subalterno: 0 >

Comune di ASSISI



Comune di ASSISI
DIPARTIMENTO DEL TERRITORIO

CATASTO EDILIZIO URBANO (P.D.L. 13-1-1939, n. 652)
via F. FAZ. CARBONARA

MOD. AM (CE)
LINE
800

Catasto dei Fabbricati - Situazione abilitata (D.L. 13-1-1939, n. 652)
VIA ROMANA piano: T;